





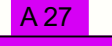



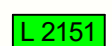



Zeichenerklärung

Planung



-  Baumaßnahme
-  Knotenpunkt teilplangleich
-  Knotenpunkt plangleich
-  Variante

Straßennetz

vorhanden geplant

-   Bundesautobahn
-   Bundesstraße
-   Landesstraße
-   Kreisstraße

Verwaltung

-  Regierungsbezirksgrenze
-  Kreisgrenze

Grundlage: Land NRW (2019) Datenlizenz Deutschland - Namensnennung - Version 2.0

Hamm:

Tiefbau- und Grünflächenamt

Blatt-Nr.: Unterlage:

	Datum	Zeichen
bearbeitet	28.05.2020	Schu
gezeichnet	28.05.2020	Schu
überprüft		

K 35n Weetfelder Straße

VORUNTERSUCHUNG

Übersichtskarte
Maßstab: 1:50.000

Hamm, den

Der Oberbürgermeister
In Vertretung

Andreas Mentz
Stadtbaurat

Aufgestellt