

Verkehrsunfallkommission 28.06.2019

Tagesordnung der Verkehrsunfallkommission am 28.06.2019

1. Anlassbezogene Verkehrsunfallkommission

06/18 KV L811 Ahlener Straße / K26 Vogelstraße / Frielicker Weg
07/18 KN L670 Birkenallee / L670 Ahornallee / K1 Caldenhofer Weg
01/19 KN Friedrich-Ebert-Straße / Rautenstrauchstraße / Bäumerstraße
02/19 KN L736 Dortmunder Straße / K17 Johannes-Rau-Straße / Herringer Heide


2. Jahresunfallkommission

1. 3 - Jahresbetrachtung
3. Sonstiges

VUK 28.06.2019

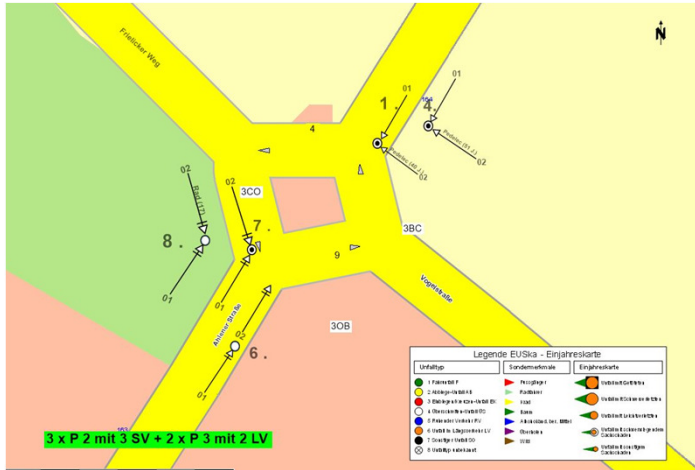
Anlassbezogene Verkehrsunfallkommission

Knoten 06/18 KV L811 Ahlener Straße / K26 Vogelstraße / Frielicker Weg



Anlassbezogene Verkehrsunfallkommission

Knoten 06/18 KV L811 Ahlener Straße / K26 Vogelstraße / Frielicker Weg



Anlassbezogene Verkehrsunfallkommission

Knoten 06/18 KV L811 Ahlener Straße / K26 Vogelstraße / Frielicker Weg

Anlage 4

Unfalldatenliste zum Unfallmeldeblatt

Stadt / Gemeinde Hamm / Heessen														X UHS Nr.: Heessen 6/18		Zeitraum: 01.01.18 - 31.12.18	
Straße (BAB, B, L, K-Nr.): K 5														£ UHL Nr.:			
Straßenname: Ahlener Str. (L811) / Vogelstraße (K26) / Frielicker Weg														£ Nachmeldung zu Nr.:			
außerorts innerorts X																	
Lfd. Nr.	von NK nach NK Abschnitts-Nr. Haus-Nr.	Station km	Wochentag	Datum TTMMJJ	Uhrzeit Stunde Minute	Unfall-Kat.	Unfallfolgen			Unfall-Typ (3-stellig)	Art der Verkehrsbeteiligung	Unfallursache	Besonderheiten der Unfallstelle	Charakteristik der Unfallstelle	Straßenzustand	Lichtverhältnisse	
							GT	SV	LV								
1	2	3	Mittwoch	14.03.2018	15:35 Uhr	7	2		1	301	P / Pedelec	28		Kreisverkehr	trocken	Tageslicht	
2			Dienstag	10.04.2018	08:50 Uhr	5				301	P / P	28		Kreisverkehr	trocken	Tageslicht	
3			Donnerstag	26.04.2018	13:10 Uhr	5				301	P / P	28		Kreisverkehr	trocken	Tageslicht	
4			Montag	17.09.2018	11:35 Uhr	5		1		341	P / Pedelec	28		Kreisverkehr	trocken	Tageslicht	
5			Donnerstag	27.09.2018	05:45 Uhr	5				301	P / P	28		Kreisverkehr	trocken	Tageslicht	
6			Montag	22.10.2018	11:20 Uhr	3		1		621	LKW / P	14		Kreisverkehr	nass-feucht	Tageslicht	
7			Dienstag	06.11.2018	05:26 Uhr	2		1		301	P / LKR	28		Kreisverkehr	trocken	Dunkelheit	
8			Montag	31.12.2018	11:10 Uhr	3		1		301	P / Rad	28		Kreisverkehr	nass-feucht	Tageslicht	
1	2	3	Donnerstag	17.01.2019	06:25 Uhr	7	4			303	P / P	28	14	Kreisverkehr	trocken	Dunkelheit	

VUK 28.06.2019

elephantastisch Hamm:

Anlassbezogene Verkehrsunfallkommission

Knoten 06/18 KV L811 Ahlener Straße / K26 Vogelstraße / Frielicker Weg

**Sofortmaßnahmen:
Markierung Innenkreis und
Inselränder. Zwei Markierungen in
der Vogelstraße demarkieren.**

Wird beschlossen und gem. § 45 Abs. 5
StVO angeordnet.

VUK 28.06.2019

elephantastisch Hamm:

Anlassbezogene Verkehrsunfallkommission

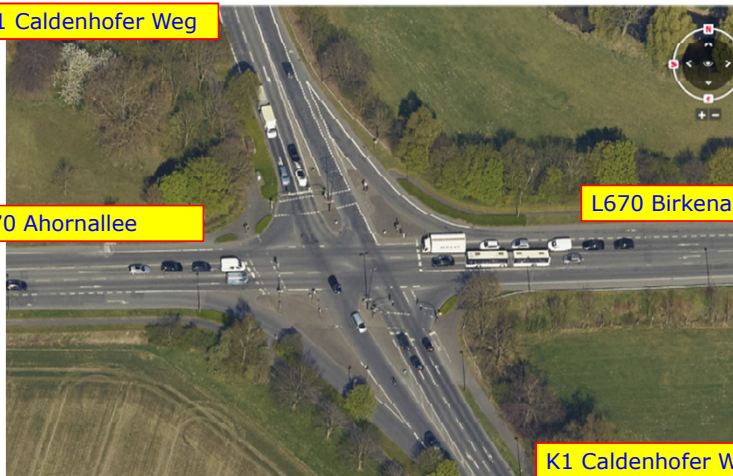
07/18 KN L670 Birkenallee / L670 Ahornallee / K1 Caldenhofer Weg

K1 Caldenhofer Weg

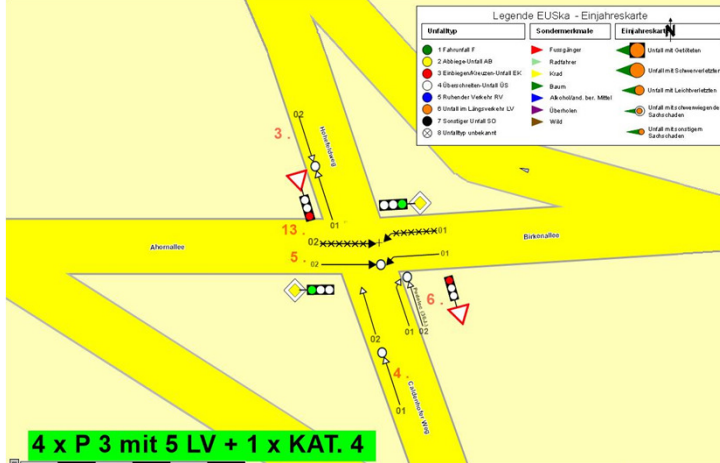
L670 Ahornallee

L670 Birkenallee

K1 Caldenhofer Weg



Anlassbezogene Verkehrsunfallkommission
07/18 KN L670 Birkenallee / L670 Ahornallee / K1 Caldenhofer Weg



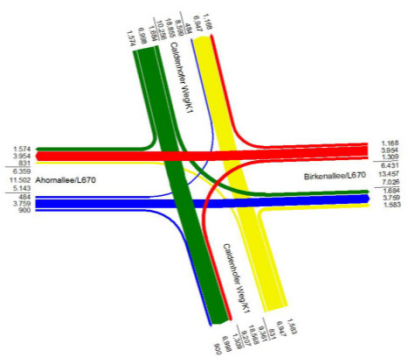
Anlassbezogene Verkehrsunfallkommission
07/18 KN L670 Birkenallee / L670 Ahornallee / K1 Caldenhofer Weg

Berechnung der Verkehrsbelastung

Knoten: L670 Ahornallee / L670 Birkenallee / K1 Caldenhofer Weg nördl. / K1 Caldenhofer Weg süd.

Straßen:	L670 Ahornallee	L670 Birkenallee	K1 Caldenhofer Weg nördl.	K1 Caldenhofer Weg süd.
Gesamtbelastung	11502	13457	16655	16568
Knotenpunktbelastung	31191			

= 5 Unfälle gleichen Grundtyps



Anlassbezogene Verkehrsunfallkommission

07/18 KN L670 Birkenallee / L670 Ahornallee / K1 Caldenhofer Weg

Anlage 4

Unfalldatenliste zum Unfallmeldeblatt

Stadt/Gemeinde Hamm/Mitte														X UHS Nr.: Mitte 7/18		Zeitraum: 01.01.18 - 31.12.18	
Straße (BAB, B, L, K-Nr.): L 670 K1														£ UHL Nr.:			
Straßenname: Ahornallee/Birkenallee/Caldenhofer Weg														£ Nachmeldung zu Nr.:			
außerorts: X innerorts																	
Lfd. Nr.	von NK, nach NK Abschnitts-Nr. Haus-Nr.	Station km	Wochen- tag	Datum TTMMJJ	Uhrzeit Stunde Minute	Un- fall- Kat.	Unfallfolgen			Unfall- Typ (3-stellig)	Art der Verkehrs- beteiligung	Unfall- ursache	Besonder- heiten der Unfall- stelle	Charakte- ristik der Unfall- stelle	Straßen- zustand	Lichtver- hältnisse	
1	2	3	4	5	6	7	8	9	10	11	12	13	14	15	16	17	
1			Montag	05.03.2018	09:10 Uhr	5				621	P / P	14	LZA in Betrieb	Kreuzung	mass-feucht	Tageslicht	
2			Donnerstag	08.05.2018	07:50 Uhr	5				621	P / P	14	LZA in Betrieb	Kreuzung	mass-feucht	Tageslicht	
3			Freitag	20.07.2018	05:55 Uhr	3			1	681	P / P	11	LZA in Betrieb	Kreuzung	trocken	Tageslicht	
4			Dienstag	31.07.2018	11:10 Uhr	3			1	601	P / P	14	LZA in Betrieb	Kreuzung	trocken	Tageslicht	
5			Freitag	19.10.2018	20:10 Uhr	3			2	211	P / P	31	LZA in Betrieb	Kreuzung	trocken	Dunkelheit	
6			Dienstag	23.10.2018	13:25 Uhr	3			1	241	P / Pedelec	34	LZA in Betrieb	Kreuzung	trocken	Tageslicht	
7			Mittwoch	24.10.2018	06:20 Uhr	5				622	P / P	14	LZA in Betrieb	Kreuzung	mass-feucht	Dunkelheit	
8			Donnerstag	25.10.2018	06:26 Uhr	5				622	P / P	14	LZA in Betrieb	Kreuzung	mass-feucht	Dunkelheit	
9			Donnerstag	15.11.2018	07:35 Uhr	5				622	P / P	14	LZA in Betrieb	Kreuzung	trocken	Tageslicht	
10			Donnerstag	15.11.2018	13:50 Uhr	5				243	P / R	34	LZA in Betrieb	Kreuzung	trocken	Tageslicht	
11			Freitag	16.11.2018	15:10 Uhr	5				623	P / P	14	LZA in Betrieb	Kreuzung	mass-feucht	Tageslicht	
12			Montag	10.12.2018	18:32 Uhr	5				622	P / P	14	LZA in Betrieb	Kreuzung	trocken	Dunkelheit	
13			Freitag	14.12.2018	06:10 Uhr	4				211	P / P	35	LZA außer Betrieb	Kreuzung	trocken	Dunkelheit	
14			Donnerstag	20.12.2018	18:30 Uhr	5				623	P / P	14	LZA in Betrieb	Kreuzung	mass-feucht	Dunkelheit	

Anmerkung zur Spalte 11 - 17: Kennziffern nach dem Straßenverkehrsunfallstatistikgesetz

Anlassbezogene Verkehrsunfallkommission

07/18 KN L670 Birkenallee / L670 Ahornallee / K1 Caldenhofer Weg

Besonderheiten!

Baumaßnahmen L670 Ahornallee / L670 Birkenallee
 Fahrbahndeckenerneuerung mit unterschiedlicher
 Verkehrsführung im Kreuzungsbereich
 in der Zeit von
 30.04.2018 bis 28.10.2018
 4 Unfälle Kat 3! Während der Bauphase

VUK 28.06.2019

elephantastisch! Hamm:

Anlassbezogene Verkehrsunfallkommission

07/18 KN L670 Birkenallee/L670 Ahornallee/K1 Caldenhofer Weg

**Sofortmaßnahmen:
Die Radwegeführung wird von der
Haltelinie bis in den Knoten rot
eingefärbt. Bis auf einen Unfall sind
alle während der Umbauarbeiten des
Knotens und der Straßen passiert.
Bei vorgenanntem Unfall ist die LSA
ausgefallen.**

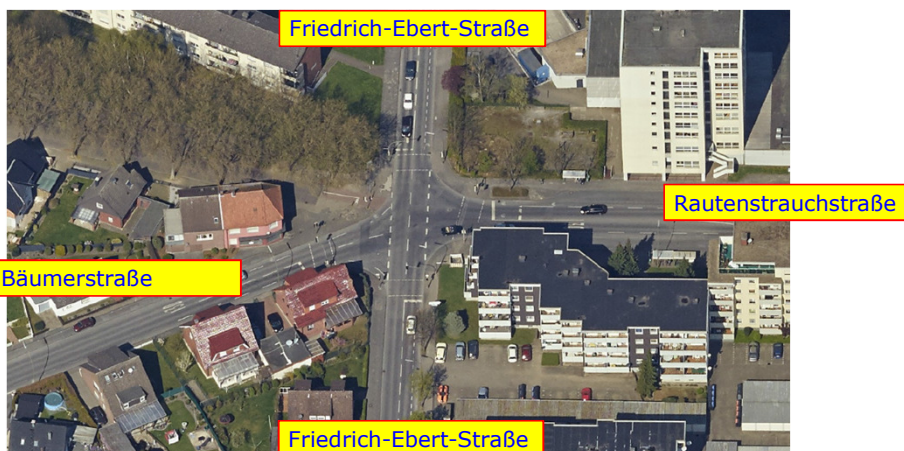
Wird beschlossen und gem. § 45 Abs. 5
StVO angeordnet.

VUK 28.06.2019

elephantastisch! Hamm:

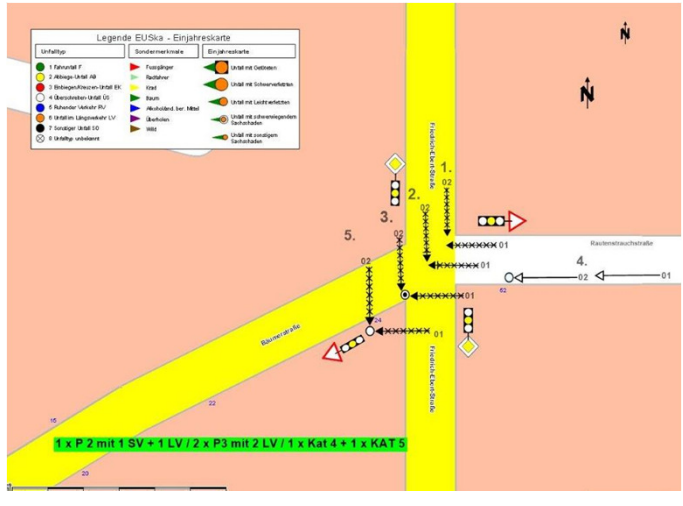
Anlassbezogene Verkehrsunfallkommission

01/19 KN Friedrich-Ebert-Straße / Rautenstrauchstraße / Bäumeerstraße



Anlassbezogene Verkehrsunfallkommission

01/19 KN Friedrich-Ebert-Straße / Rautenstrauchstraße / Bäumeerstraße



Anlassbezogene Verkehrsunfallkommission

01/19 KN Friedrich-Ebert-Straße / Rautenstrauchstraße / Bäumeerstraße

Anlage 4

Unfalldatenliste zum Unfallmeldeblatt

Stadt/Gemeinde Hamm/Bockum-Hovel

Straße (BAB, B, L, K-Nr.):

Straßenname: Friedrich-Ebert-Str./rautenstrauchstr./Bäumeerstr.

außerorts innerorts X

X UHS Nr.: Bo-Ho 1/19

£ UHL Nr.:

£ Nachmeldung zu Nr.:

Zeitraum: 01.01.19 - 15.05.2019

Lfd. Nr.	von NK nach NK Abschnitts-Nr. Haus-Nr.	Station km	Wochentag	Datum TTMMJJ	Uhrzeit Stunde Minute	Unfall-Kat.	Unfallfolgen			Unfall-Typ (3-stellig)	Art der Verkehrs-beteiligung	Unfall-ursache	Besonder-heiten der Unfall-stelle	Charakte-ristik der Unfall-stelle	Straßen-zustand	Lichtver-hältnisse
							GT	SV	LV							
1			Freitag	01.03.2019	21.30 Uhr	4				321	P / P	28	LZA außer Betrieb	Kreuzung	trocken	Dunkelheit
2			Freitag	15.03.2019	21.55 Uhr	5				321	P / P	28	LZA außer Betrieb	Kreuzung	nass/feucht	Dunkelheit
3			Samstag	06.04.2019	23.07 Uhr	2		1	1	321	P / P	28	LZA außer Betrieb	Kreuzung	trocken	Dunkelheit
4			Donnerstag	11.04.2019	13.54 Uhr	3			1	611	P / P	14	LZA in Betrieb	Kreuzung	trocken	Tageslicht
5			Freitag	12.04.2019	21.30 Uhr	3			1	321	P / P	28	LZA außer Betrieb	Kreuzung	trocken	Dunkelheit

VUK 28.06.2019

Hammer
elephantastisch!

Anlassbezogene Verkehrsunfallkommission

01/19 KN Friedrich-Ebert-Straße / Rautenstrauchstraße / Bäumerstraße

Sofortmaßnahmen:
**Nachabschaltung wurde bereits
herausgenommen.**

**Hinweis: Der Knoten wird in den
nächsten Jahren neu gebaut!**

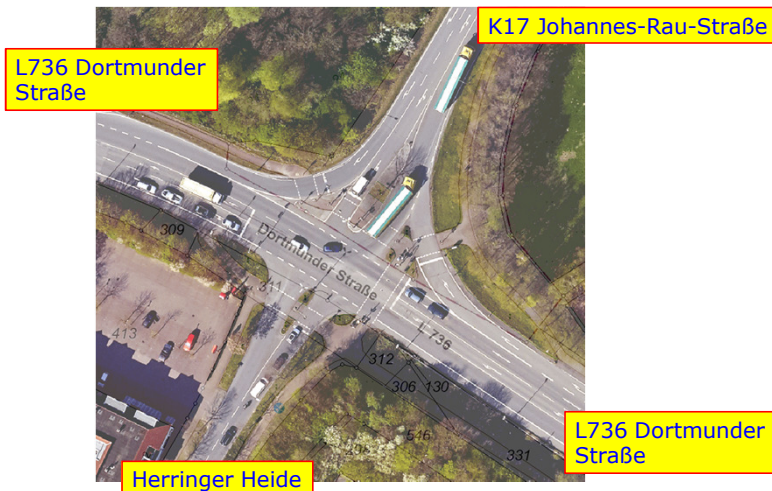
Wird beschlossen und gem. § 45 Abs. 5
StVO angeordnet.

VUK 28.06.2019

Hammer
elephantastisch!

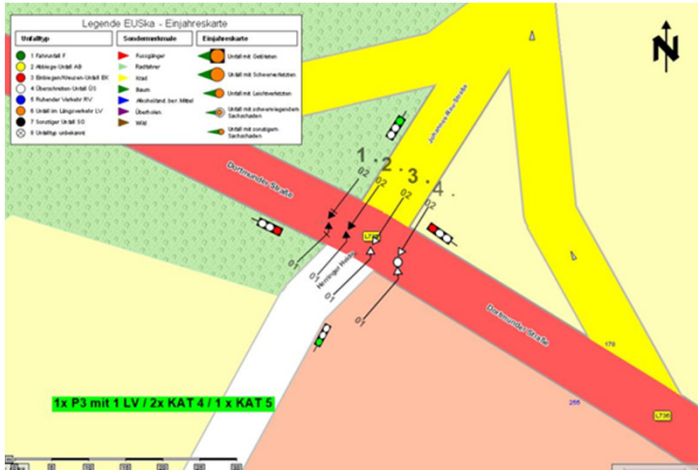
Anlassbezogene Verkehrsunfallkommission

02/19 KN L736 Dortmunder Straße / K17 Johannes-Rau-Straße / Herringer Heide



Anlassbezogene Verkehrsunfallkommission

02/19 KN L736 Dortmunder Straße / K17 Johannes-Rau-Straße / Herringer Heide

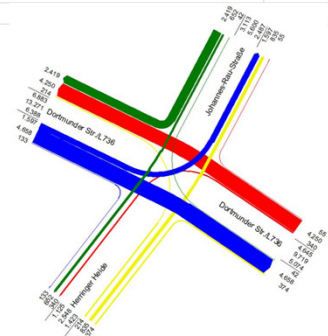


Anlassbezogene Verkehrsunfallkommission

02/19 KN L736 Dortmunder Straße / K17 Johannes-Rau-Straße / Herringer Heide

Berechnung der Verkehrsbelastung

Knoten:	L736 Dortmunder Straße / K17 Johannes-Rau-Straße / Herringer Heide			
Straßen:	L736 Dortmunder Str west	L736 Dortmunder Str ost	K17 Johannes-Rau-Str	Herringer Heide
Gesamtbelastung	13271	9719	5600	2548
Knotenpunktbelastung	15569			
=	4 Unfälle gleichen Grundtyps			



Anlassbezogene Verkehrsunfallkommission

02/19 KN L736 Dortmunder Straße / K17 Johannes-Rau-Straße / Herringer Heide

Anlage 4

Unfalldatenliste zum Unfallmeldeblatt

Stadt/Gemeinde Hamm/Bockum-Hövel Straße (BAB, B, L, K-Nr.): L 736 / K 17 Straßenname: Dortmunder Straße/Johannes-Rau-Straße/Herringer Heide													X UHS Nr.: Herringen 2/19 É UHL Nr.: É Nachmeldung zu Nr.:		Zeitraum: 01.01.19 - 15.03.2019		
Lfd. Nr.	von NK nach NK Abschnitts-Nr. Haus-Nr.	Station km	Wochentag	Datum TTMMJJ	Uhrzeit Stunde Minute	Unfall-Kat.	Unfallfolgen			Unfall-Typ (3-stellig)	Art der Verkehrsbeteiligung	Unfallursache	Besonderheiten der Unfallstelle	Charakteristik der Unfallstelle	Straßenzustand	Lichtverhältnisse	
							GT	SV	LV								
1		3	4	5	6	7	8	9	10	11	12	13	14	15	16	17	
1			Dienstag	05.02.2019	07.10 Uhr	4				211	P / P	35	LZA in Betrieb	Kreuzung	nass/feucht	Dunkelheit	
2			Samstag	23.02.2019	19.30 Uhr	5				211	P / P	35	LZA in Betrieb	Kreuzung	trocken	Dunkelheit	
3			Freitag	29.03.2019	07.55 Uhr	4				211	P / P	35	LZA in Betrieb	Kreuzung	trocken	Tageslicht	
4			Dienstag	14.05.2019	16.50 Uhr	3			1	211	P / P	35	LZA in Betrieb	Kreuzung	trocken	Tageslicht	

Anlassbezogene Verkehrsunfallkommission

02/19 KN L736 Dortmunder Straße / K17 Johannes-Rau-Straße / Herringer Heide

Hinweis:
Aufgrund der Verkehrsbelastung und der Anzahl der Unfälle noch keine UHS!
Sofortmaßnahmen:
Keine.
Wv. Nächste UK Sitzung

Wird beschlossen und gem. § 45 Abs. 5 StVO angeordnet.

Jahresverkehrsunfallkommission 2019

1. 3 – Jahresbetrachtung der Unfallhäufungsstellen
3. Sonstiges

Jahresverkehrsunfallkommission 2019

1. 3 – Jahresbetrachtung der Unfallhäufungsstellen

In der 3 Jahresbetrachtung ergeben sich keine neuen Unfallhäufungsstellen!

Jahresunfallkommission 2019

- **Sonstiges**

elephantastisch Hamm:

Anlassbezogene VUK 28.06.2019 und Jahresunfallkommission 2019

- **Sonstiges**

Teilnehmer:
Herr Borgschulze, Tiefbau- und Grünflächenamt, Straßenverkehrsbehörde
Herr Breßler, Tiefbau- und Grünflächenamt, Straßenverkehrsbehörde
Herr Maßmann, Tiefbau- und Grünflächenamt, Straßenverkehrsbehörde
Herr Kleeschulte, PP Hamm, Direktion Verkehr
Frau Roth, Bezirksregierung Arnsberg
Herr Becker, Tiefbau- und Grünflächenamt
Herr Schlothane, Stadtplanungsamt
Herr Bruns, Straßen NRW

Anlassbezogene VUK 28.06.2019 und
Jahresunfallkommission 2019

**Vielen Dank
für
die
Zusammenarbeit!**