



## **NEUES FÜR WERRIES**

**Grüne Umweltachse, Maxipark-  
Erweiterung und IGA 2027**

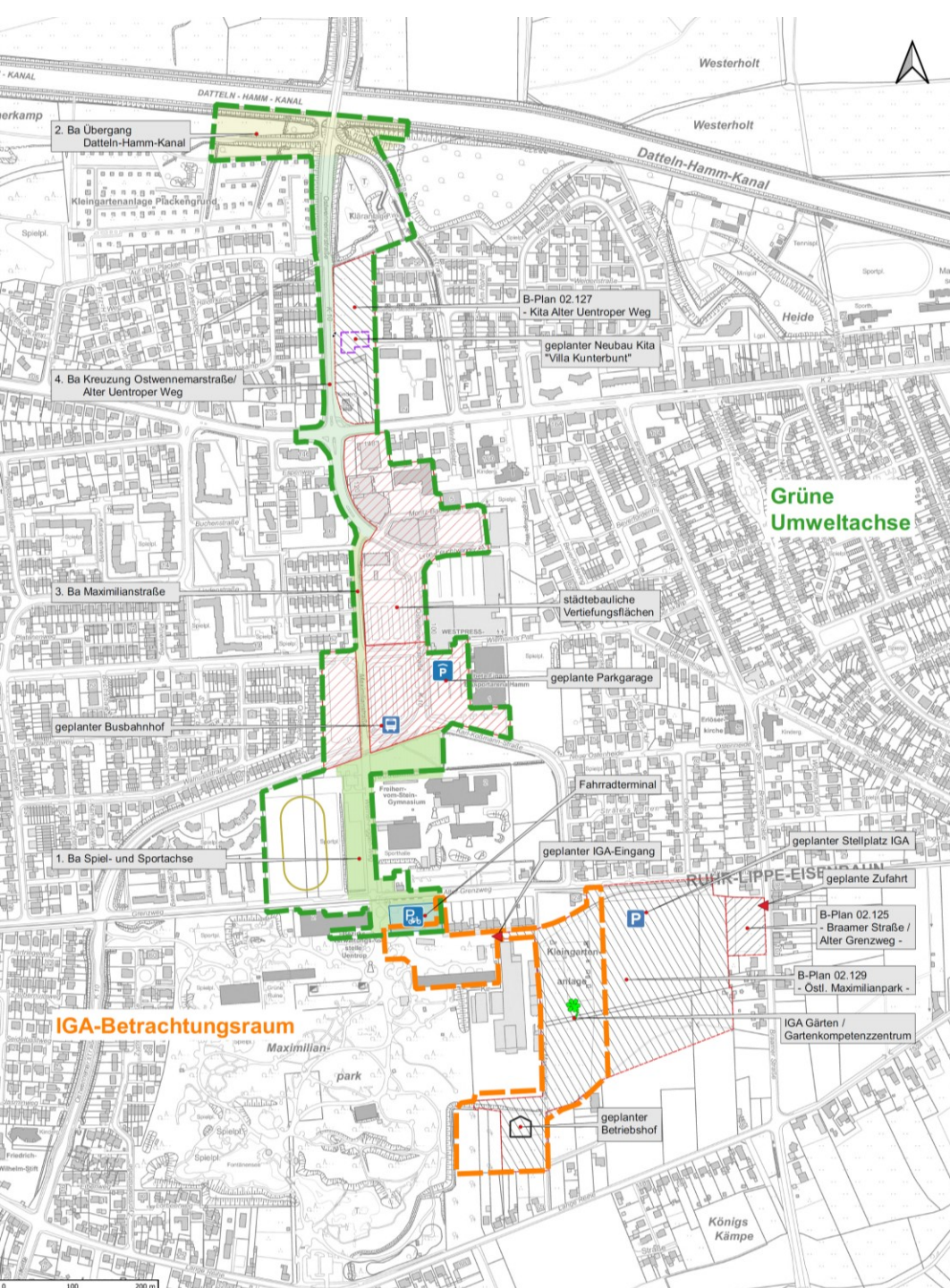
**Infoveranstaltung für Bürger\*innen**

**15. August 2023**

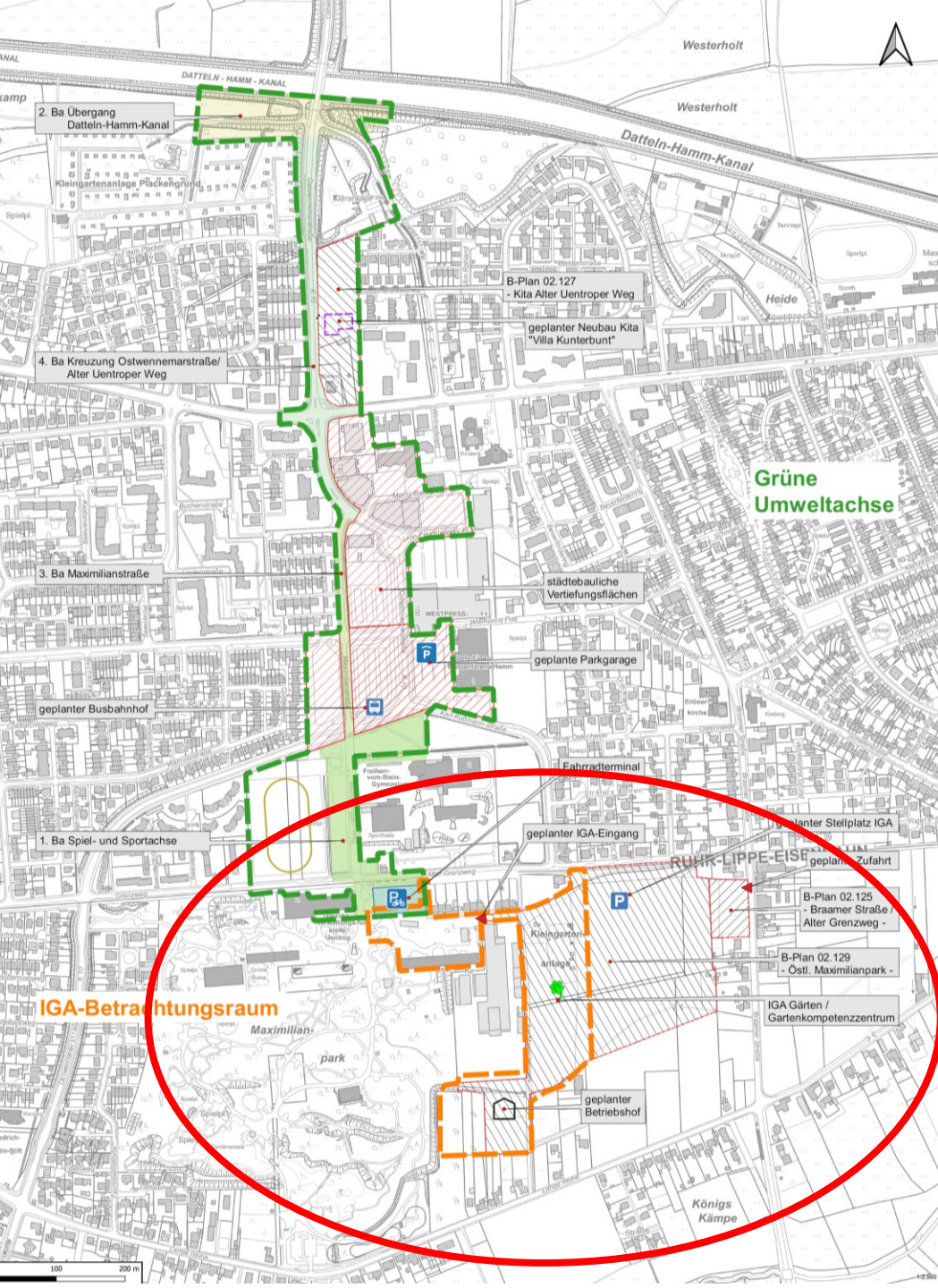
# Herzlich willkommen!

## Was erwartet Sie heute?

1. **Begrüßung**
2. **Kurzvorträge zu den fünf Themenfeldern**
3. **Bürgergespräche an den Thementischen**
4. **Zusammenfassung (Berichte von den Thementischen)**
5. **Verabschiedung**

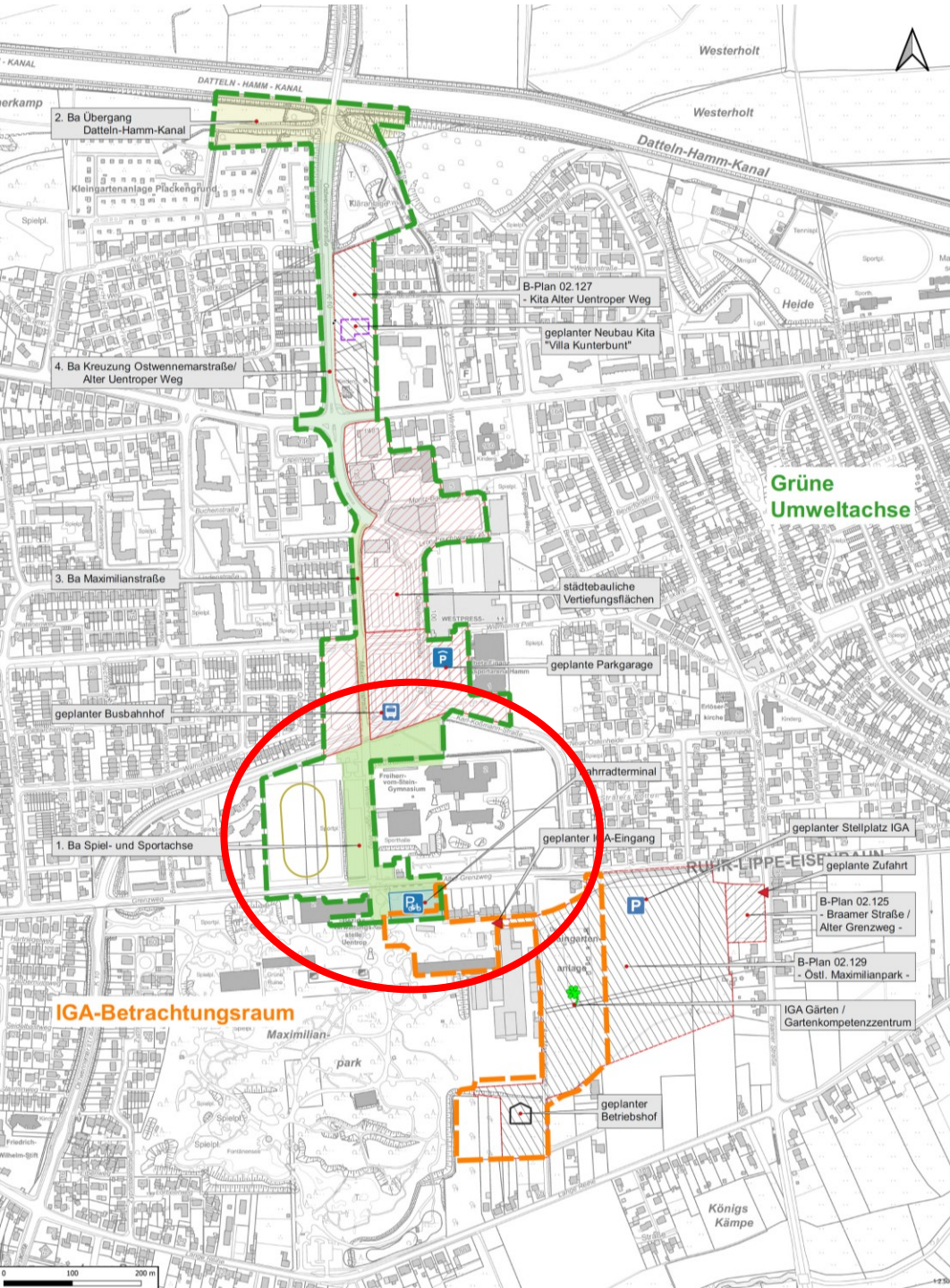


# Übersicht aller Planungen



# 1. Erweiterung Maxipark / IGA 2027





## 2. Grüne Umweltachse Erster Bauabschnitt






**Schulsportanlage**

- Leichtathletische Anlagen
- 1 Laufbahn
  - 2 Hochsprung
  - 3 Stabhochsprung
  - 4 Weit- u. Dreisprung
  - 5 Kugelstoß
  - 6 Diskus- und Hammerwurf
  - 7 Speerwurf



**Legende**

-  vorh. Baum
-  gepl. Baum
-  gepl. Kunststoffbelag
-  gepl. Sportrasen
-  gepl. Sandbelag
-  gepl. Wegebelag
-  vorh./gepl. Rasen
-  vorh. Höhe m ü. NHN
-  gepl. Höhe m ü. NHN
-  gepl. Natursteinquader
-  gepl. Ballfangzaun
-  vorh. Ballfangzaun
-  gepl. Barriere
-  vorh. Einlauf
-  gepl. Ablauf Rasenmulde
-  gepl. Muldenrinne
-  gepl. Regner
-  gepl. Fluchtanlage
-  vorh. Zaun
-  vorh. Böschung

<b>Hamm:</b> Tiefbau- und Grünflächenamt	Blatt-Nr.: VE - 000/1		
	bearbeitet 07/2023	Datum	Zeichen
	gezeichnet 07/2023	Rel	Rel
	überprüft	Rel	Rel
Grüne Umweltachse Werries Schulsportanlage Freiherr-vom-Stein-Gymnasium	Maßstab: 1:500		
Hamm, den Der Oberbürgermeister in Vertretung Andreas Metz Stadtbaurat	Aufgestellt gez. Bijan Hamm, den		

1. BA  
Grüne Umweltachse  
Schulsportanlage  
Freiherr-vom-Stein.Gymnasium







Variante 1

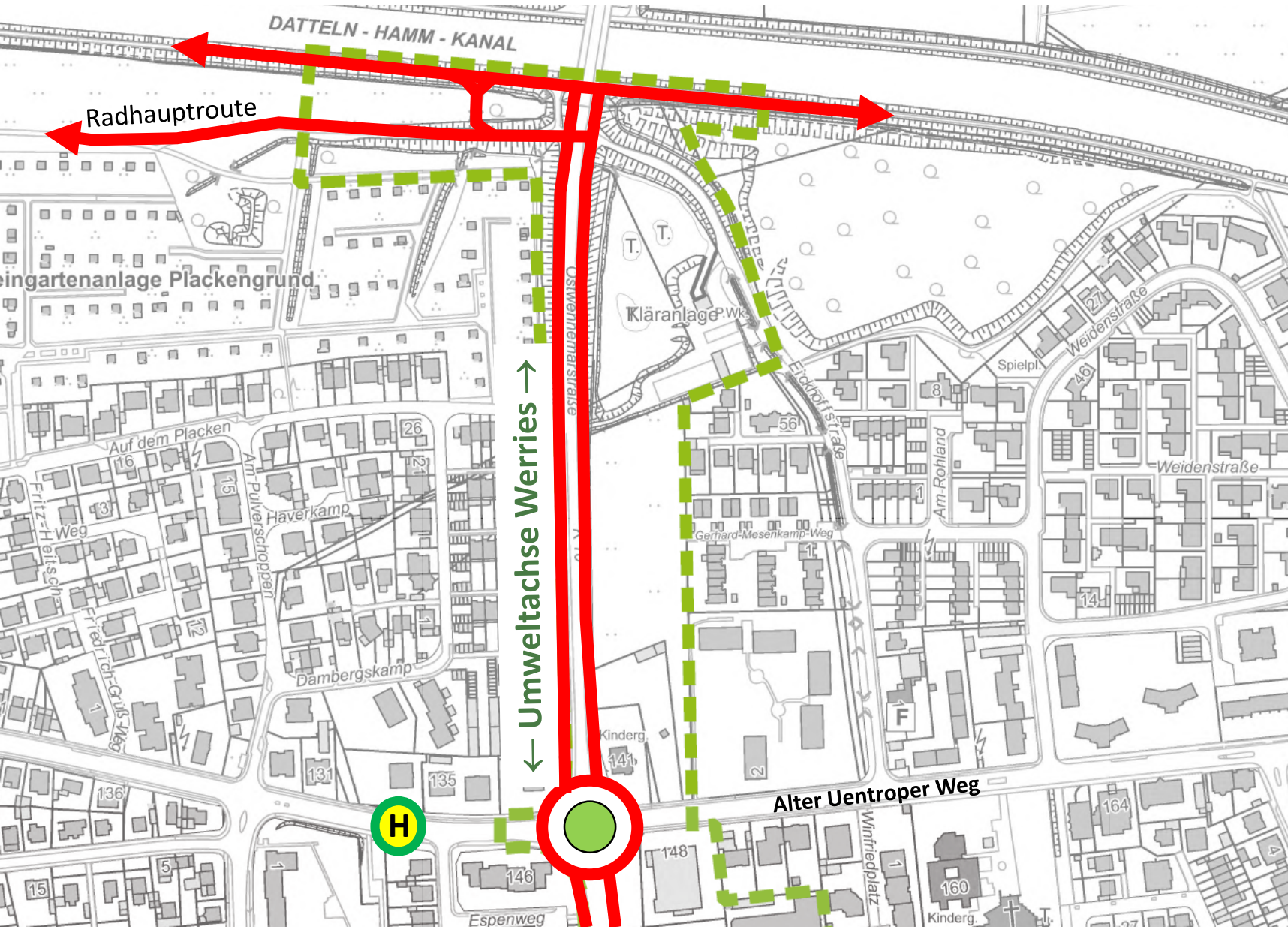
Lageplan M. 1:2500

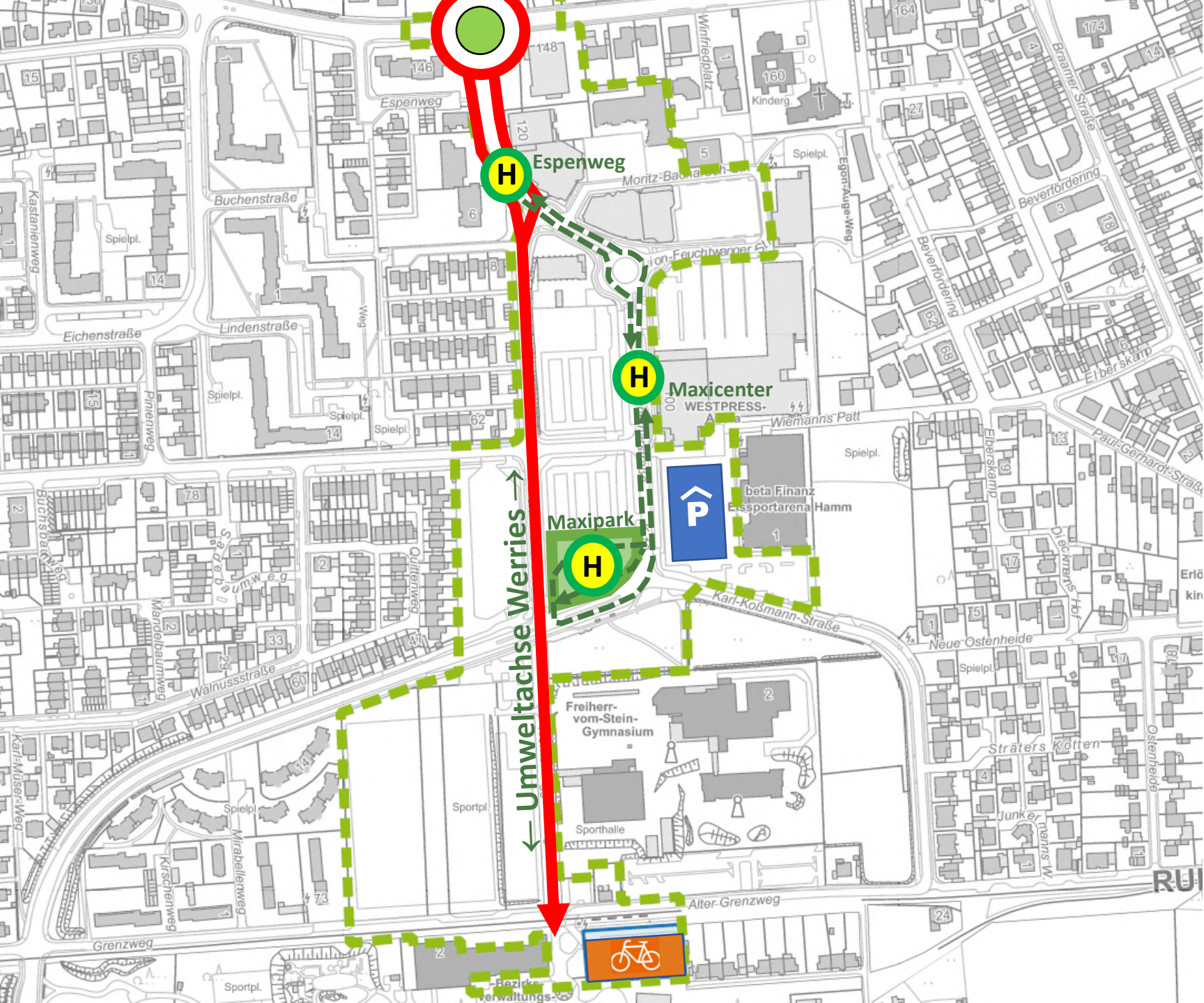


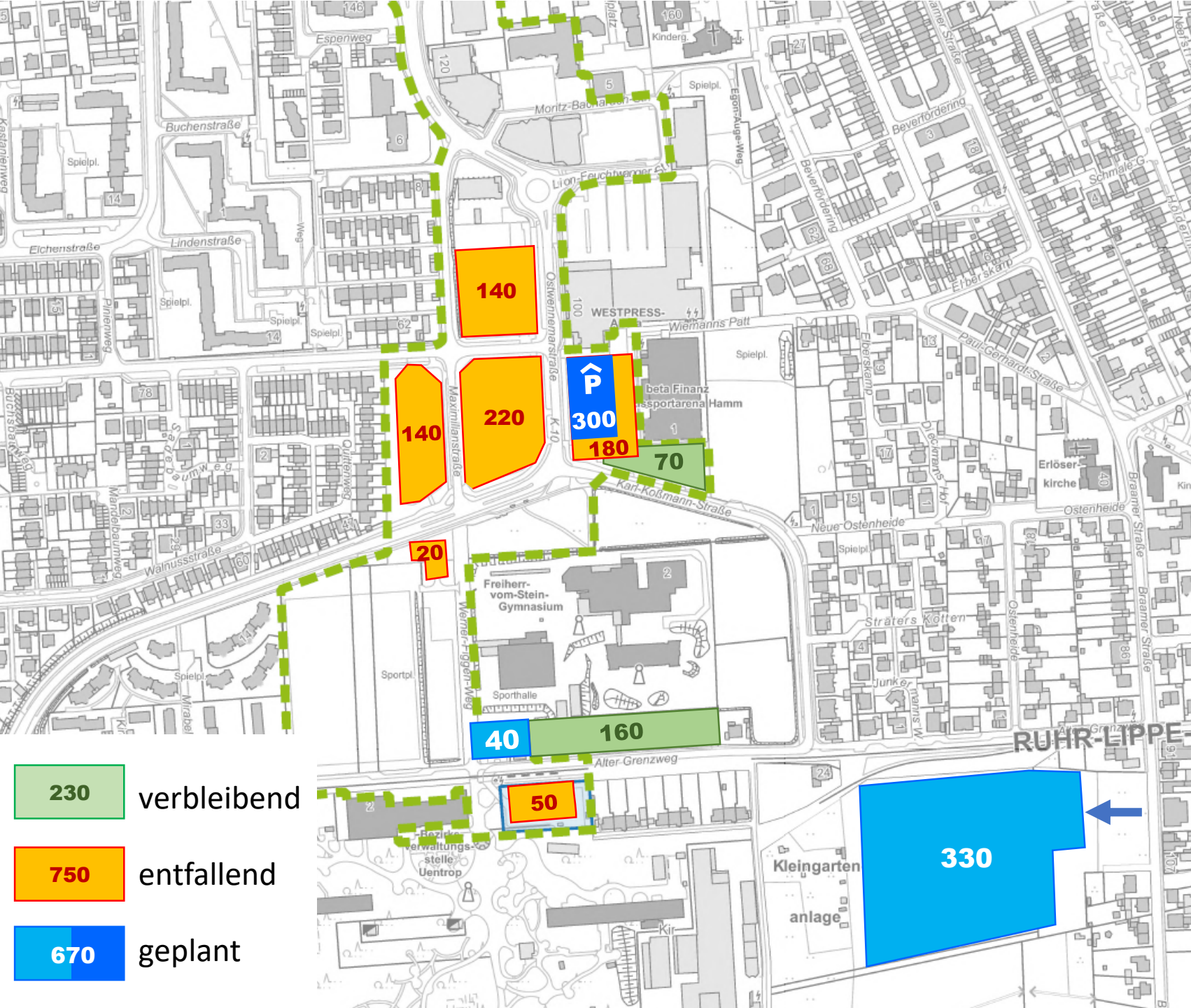
Variante 2

Lageplan M. 1:2500









## Bestand:

ca. 950 öffentliche Parkplätze  
davon 400 auf Schotterparkflächen

## Planung:

- 330 neuer Parkplatz / neues Parkhaus am Maxipark-Osteingang
- 300 neues Parkhaus Eissporthalle
- 40 Erweiterung Parkplatz Gymnasium / Alter Grenzweg
- 230 Plätze an Gymnasium und Eissporthalle bleiben erhalten

## 900 Parkplätze insgesamt

## Koordiniertes Vorgehen:

- Bau der neuen Parkplätze vor Rückbau des vorhandenen Parkraums
- intelligente Steuerung über dynamisches Parkleitsystem
- Monitoring der Parkraumsituation im Umfeld



Variante „Parkhaus“



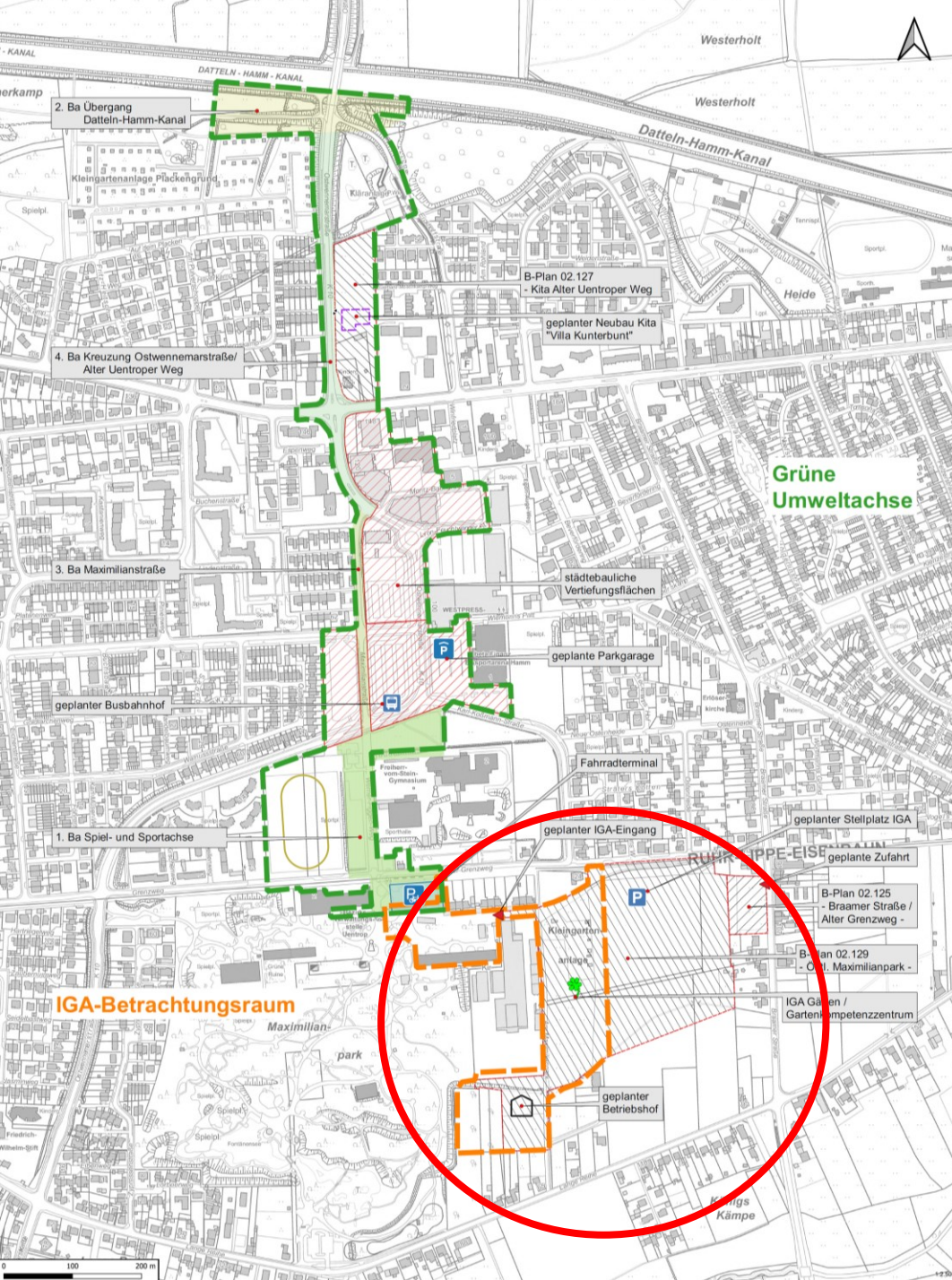


Gestaltungsbeispiele:



- Legende**
- Parkplatz (für Bus, Pkw, Wohnmobile inkl. Zuwegung, Verkehrsflächen, Grünflächen, Mäulen [Radstellplätze])
  - Zugang von Brauner Straße inkl. Geh- u. Radweg
  - Umrangrenze geplanter B-Plan 02/129
- 320 Stellplätze**

Variante „Parkplatz“



# 5. Bebauungsplan



Bebauungsplan Nr. 02.129  
- Östlich Maximilianpark

 Geltungsbereich

## Ihre Ansprechpartnerinnen und Ansprechpartner an den fünf Themeninseln:

### **Mobilität**

Rüdiger Schlothane (Stadtplanungsamt)  
Sebastian Michl (Tiefbau- und Grünflächenamt)  
Frank Büchting (Tiefbau- und Grünflächenamt)

### **Grüne Umweltachse**

Simone Schicketanz (Tiefbau- und Grünflächenamt)  
Christine Chudasch (Stadtplanungsamt)  
Martin Schedlbauer (faktorgruen)

### **Maxiparkerweiterung/IGA**

Jörg Rogalla (Maxipark GmbH)  
Michaela Mann (Stadtplanungsamt)  
Andreas Löbke (CO CONCEPT)

### **Rahmenplanung**

Barbara Conrad (Stadtplanungsamt)  
Thomas Schüler (Schüler Architekten und Stadtplaner)

### **B-Plan**

Sandra Dietz-Spindler (Stadtplanungsamt)  
Wolfgang Menke (Stadtplanungsamt)

Die Dokumentation  
der heutigen Ergebnisse  
finden Sie später unter:

[www.hamm.de/neues-fuer.werries](http://www.hamm.de/neues-fuer-werries)





**Wir wünschen Ihnen eine angeregte Diskussion!**

